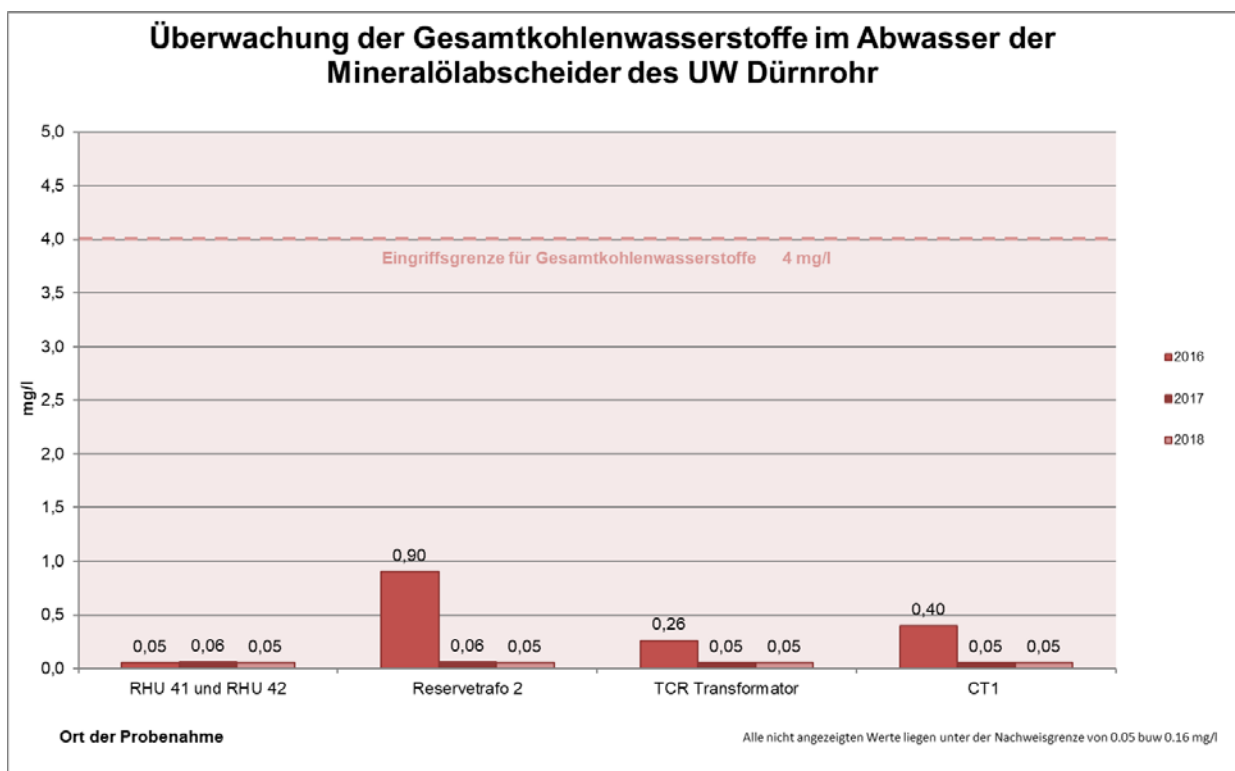


Bekanntmachung von Emissionsdaten laut § 13 Umweltinformationsgesetz

Region OST

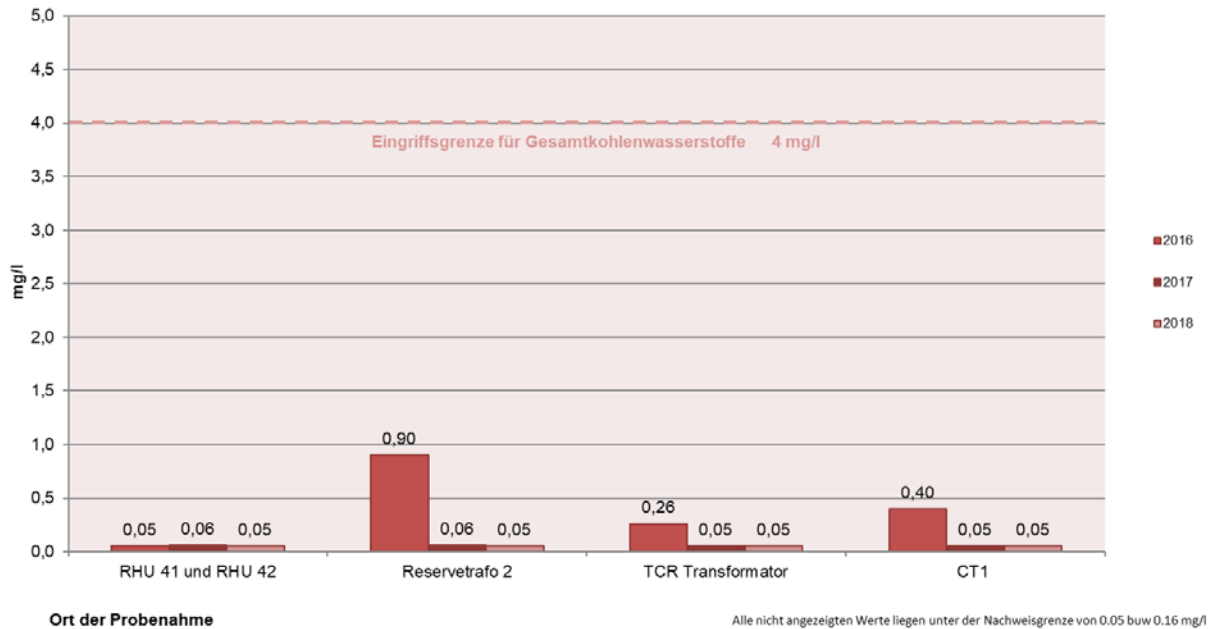
Ort der Probenentnahme:	2016	2017	2018
VNS - 220kV Anlage	0,17	<0,05	0,13
VSU – 380kV Anlage	0,38	<0,05	0,11
VTE – Trafofundamente HU 1,2,3, Reservetrafo – u. E-Spulenfundamente, Trafofundamente PST21	0,85	<0,05	<0,05
VSS – 380kV Anlage	0,06	<0,05	0,09
VZD	0,09	0,48	0,34



Region OST

Probenentnahme:	2016	2017	2018
RHU 41 und RHU 42	0,05	0,06	<0,05
GK-Reservetrafo 2	0,90	0,06	<0,05
TCR Transformator	0,26	<0,05	<0,05
GK-Reservetrafo 1	0,40	<0,05	<0,05


Überwachung der Gesamtkohlenwasserstoffe im Abwasser der Mineralölabscheider des UW Dürnrroh



Region OST

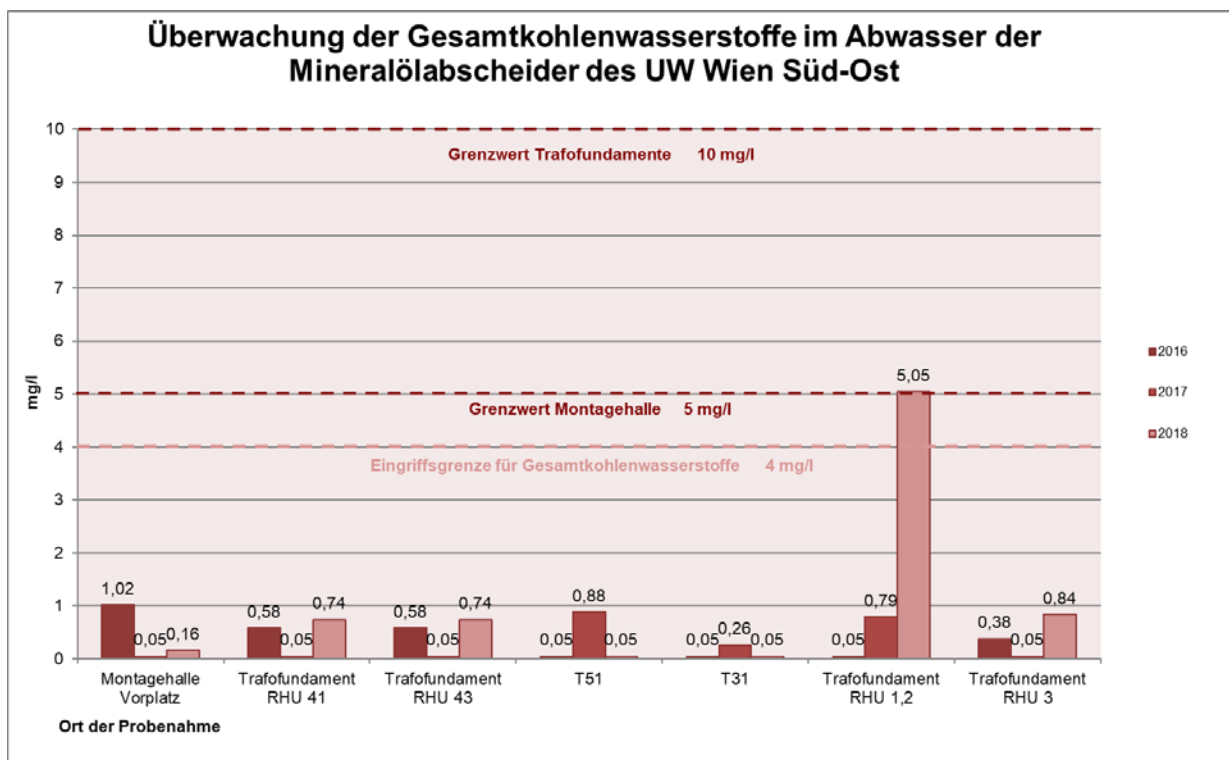
Ort der Probenentnahme	2016	2017	2018
Waschanlage Leitungstrupp	0,05	0,11	<0,05
Trafofundament HU1, HU2, E-Spule	0,20	<0,05	<0,05
Trafofundament HU3, HU4, HU5 Drosselfundament	0,20	<0,05	<0,05
RHU 42,43	0,70	0,09	<0,05

Überwachung der Gesamtkohlenwasserstoffe im Abwasser der Mineralölabscheider des UW Bisamberg



Region OST

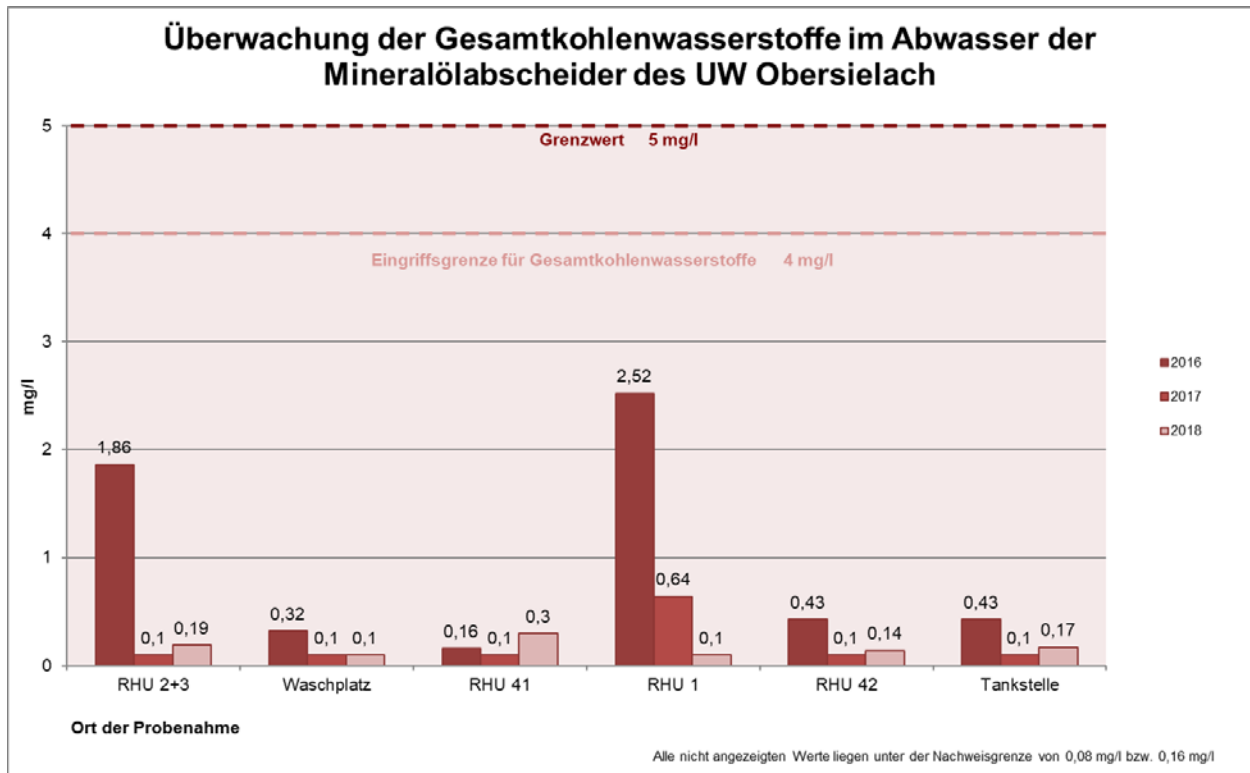
Ort der Probenentnahme	2016	2017	2018
Montagehalle Vorplatz	1,02	<0,05	0,16
Trafofundament RHU 41	0,58	<0,05	0,74
Trafofundament RHU 43	0,58	<0,05	0,74
Gleichstrom-Kurzkupplung Südseite (neu T51 ab 2009)	0,05	0,88	<0,05
Gleichstrom-Kurzkupplung Nordseite (neu T31 ab 2009)	0,05	0,26	<0,05
Trafofundament HU 1, HU 2	0,05	0,79	5,05
Trafofundament HU 3	0,38	<0,05	0,84



Bekanntmachung von Emissionsdaten laut § 13 Umweltinformationsgesetz

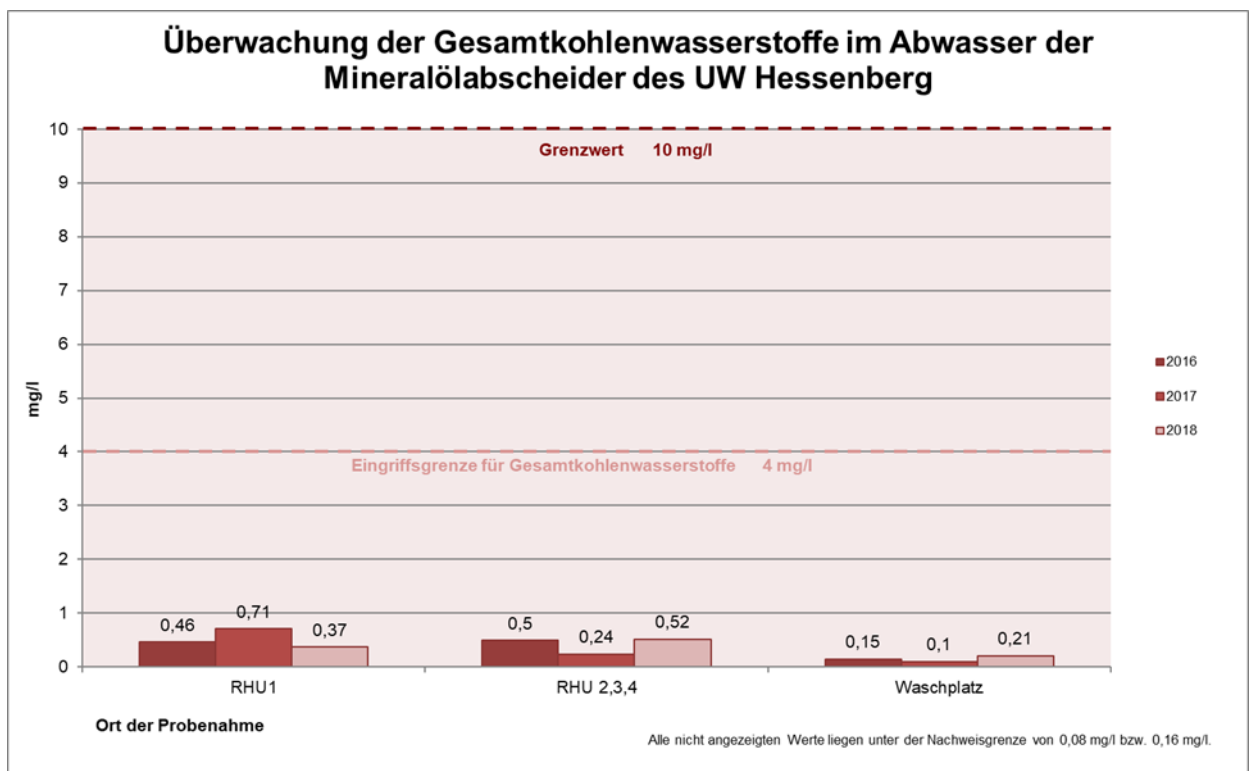
Region SÜD

Ort der Probenentnahme	2016	2017	2018
RHU 2+3	1,86	0,10	0,19
Waschplatz	0,32	0,10	0,1
RHU 41	0,16	0,10	0,3
RHU 1	2,52	0,64	0,1
RHU 42	0,43	0,10	0,14
Tankstelle	0,43	0,10	0,17



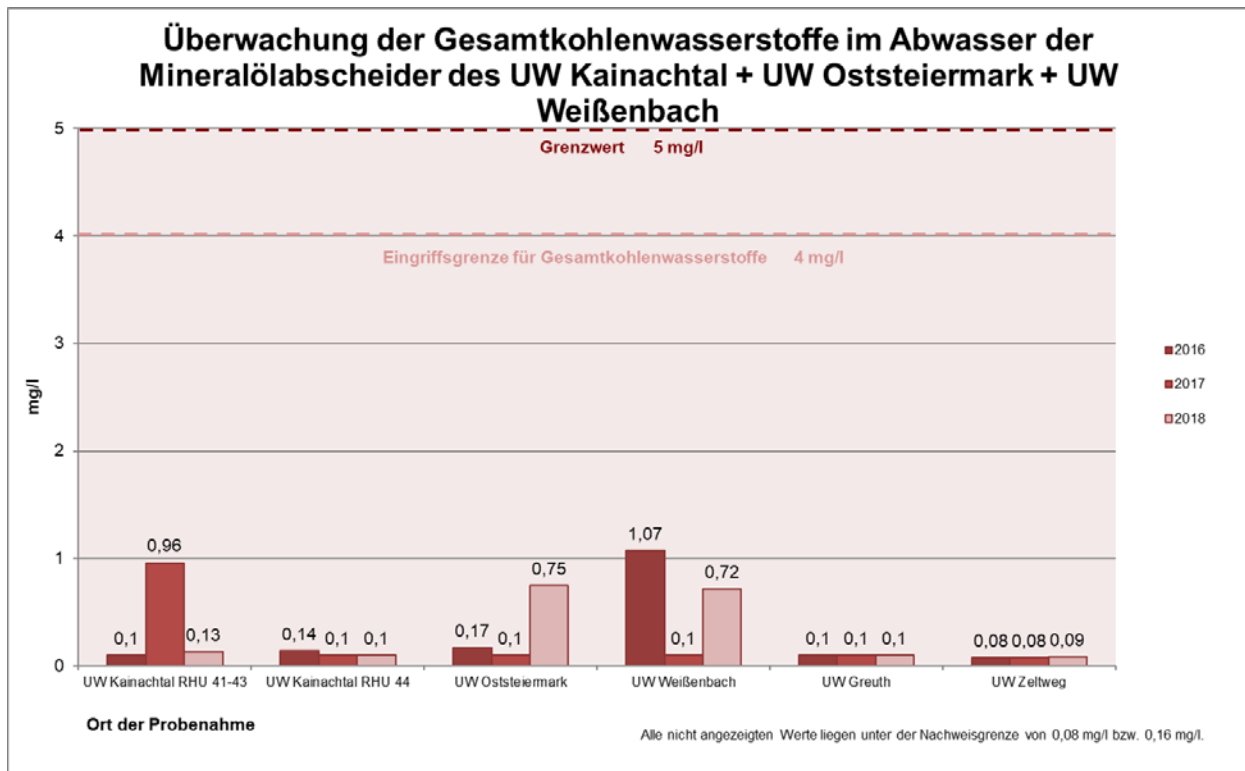
Region SÜD

Ort der Probenentnahme	2016	2017	2018
RHU 1	0,46	0,71	0,37
RHU 2,3,4	0,50	0,24	0,52
Waschplatz	0,15	0,10	0,21



Region SÜD

Ort der Probenentnahme	2016	2017	2018
UW Kainachtal RHU 1-3	0,10	0,96	0,13
UW Kainachtal RHU 44	0,14	0,10	0,1
UW Oststeiermark	0,17	0,10	0,75
UW Weißenbach	1,07	0,10	0,72
UW Greuth	0,10	0,10	0,1
UW Zeltweg	0,08	0,08	0,087



Bekanntmachung von Emissionsdaten laut § 13 Umweltinformationsgesetz

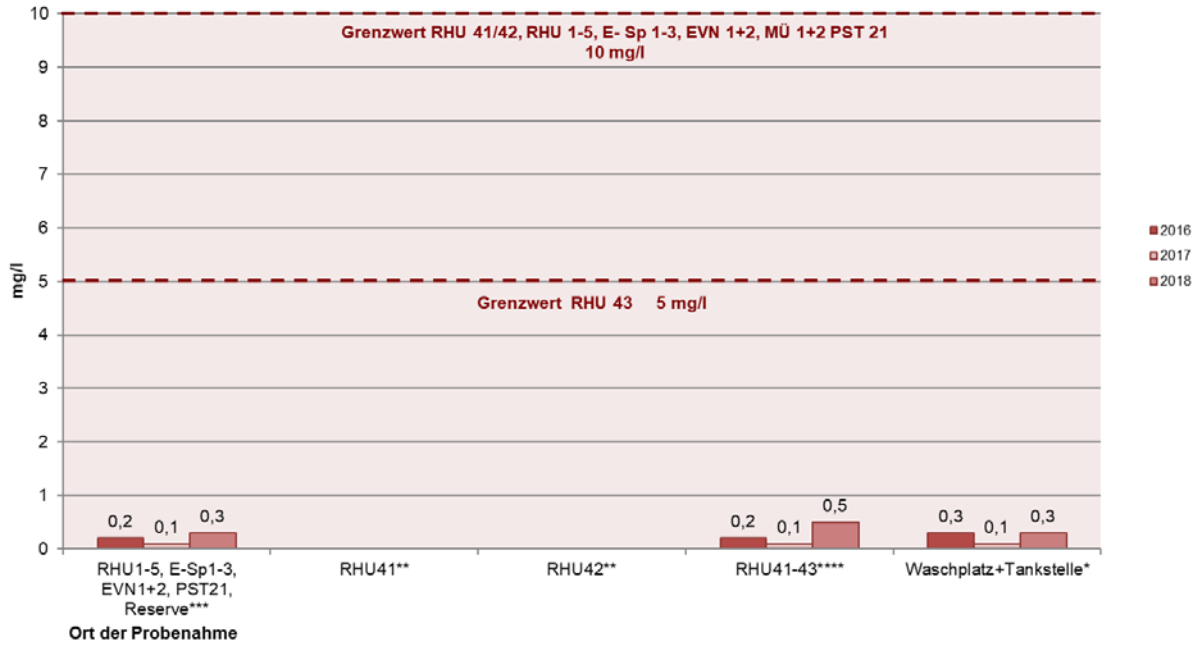
Region NORD

Ort der Probenentnahme	2016	2017	2018
RHU 1-5, ESpl-3, EVN1+2, PST21, Reserve***	0,20	0,10	0,3
RHU 41**			
RHU 42**			
RHU 43****	0,20	0,10	0,5
Waschplatz + Tankstelle*	0,30	0,10	0,3

*Waschplatz+Tankstelle wurde neu 2012 errichtet

MÜ1+2**Demontage 2016, ***Neuerrichtung 2016, ****Neubezeichnung RHU41-43

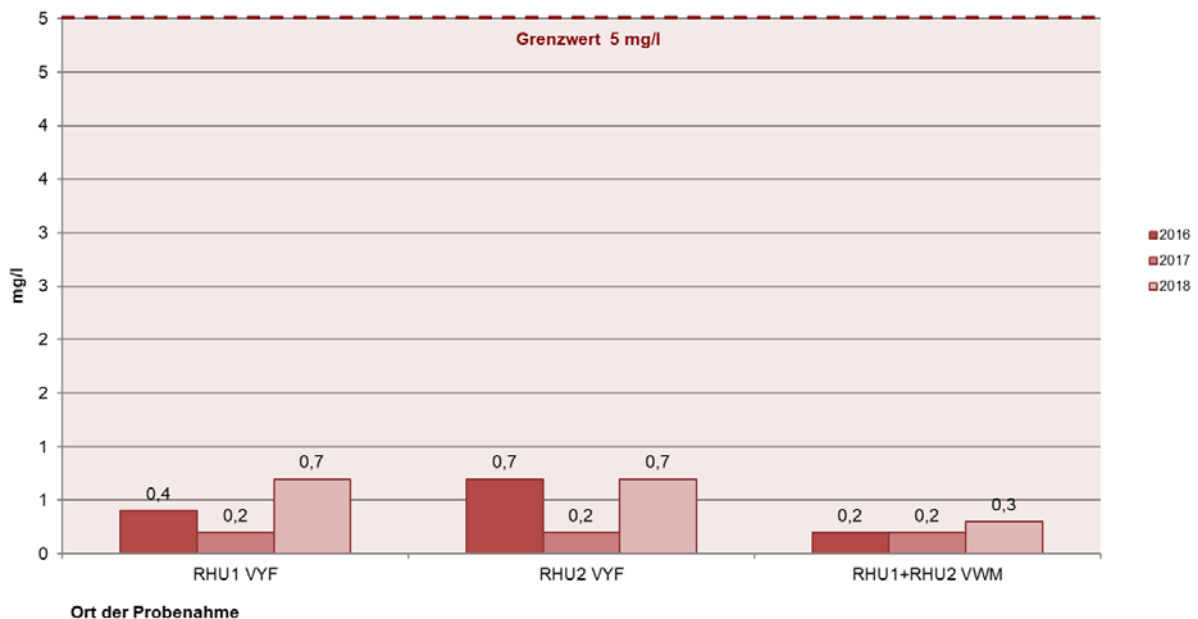
Überwachung der Gesamtkohlenwasserstoffe im Abwasser der Mineralölabscheider des UW Ernsthofen



Region NORD

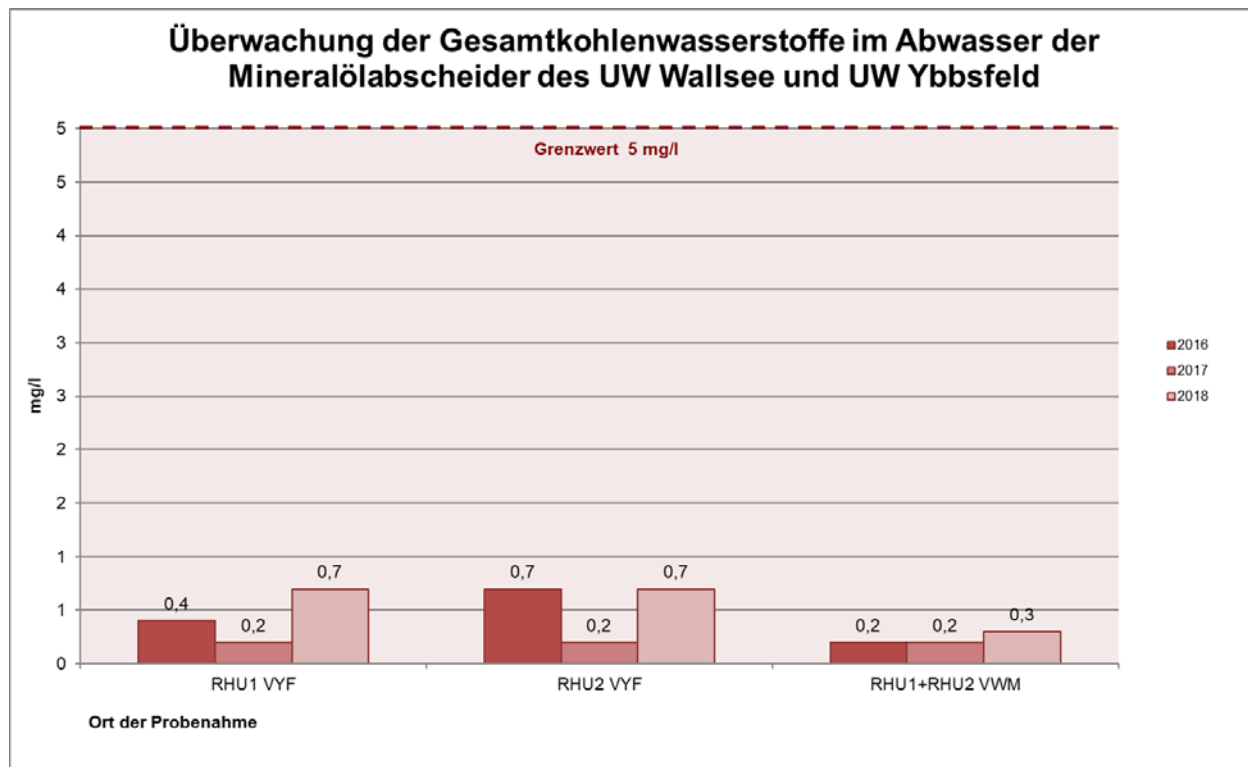
Ort der Probenentnahme	2016	2017	2018
VSP – RHU 1-3, E-SP 1	1,10	0,20	0,6
VSP – Waschplatz	0,10	0,10	0,4
VRH – U 1-8	0,10	0,20	2,8
VSP – RHU 41 + RHU 42*	0,10	0,10	1,2

Überwachung der Gesamtkohlenwasserstoffe im Abwasser der Mineralölabscheider des UW Wallsee und UW Ybbsfeld



Region NORD

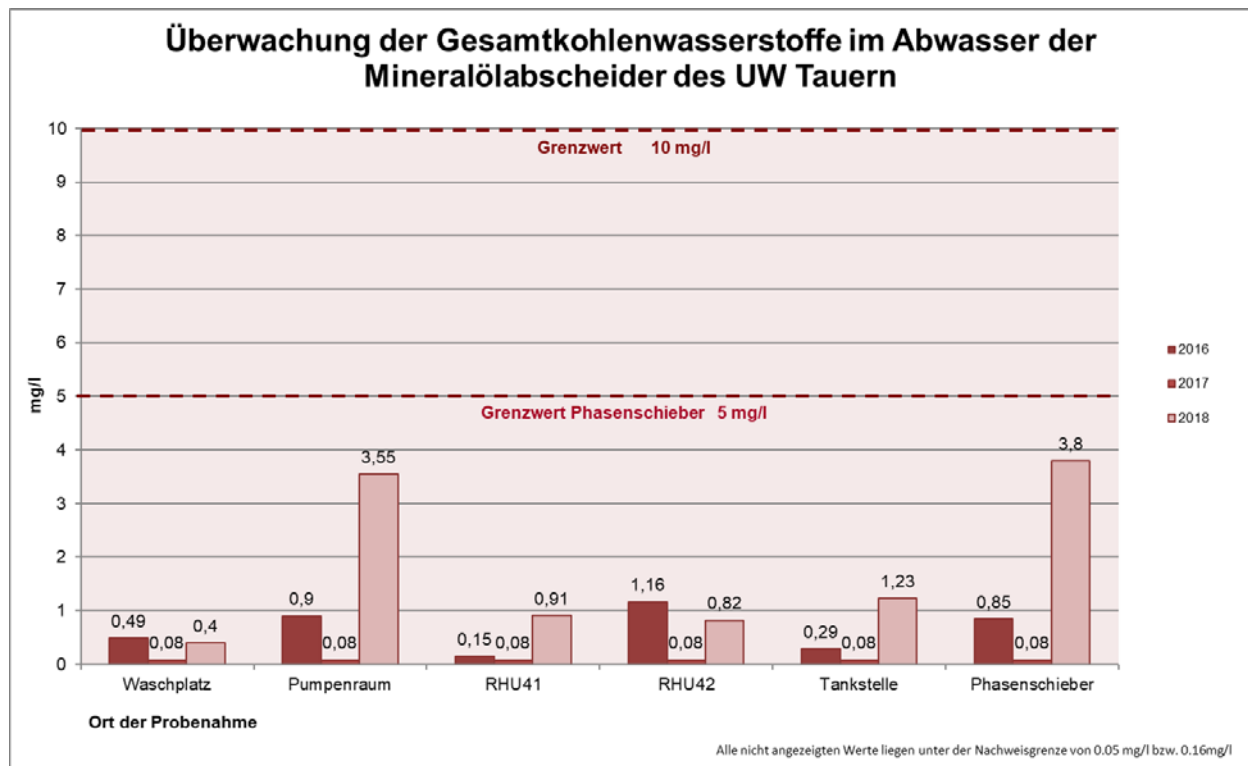
Ort der Probenentnahme	2016	2017	2018
RHU 1* VYF	0,40	0,20	0,7
RHU 2* VYF	0,70	0,20	0,7
RHU1*+ RHU2** VWM	0,20	0,20	0,3



Bekanntmachung von Emissionsdaten laut § 13 Umweltinformationsgesetz

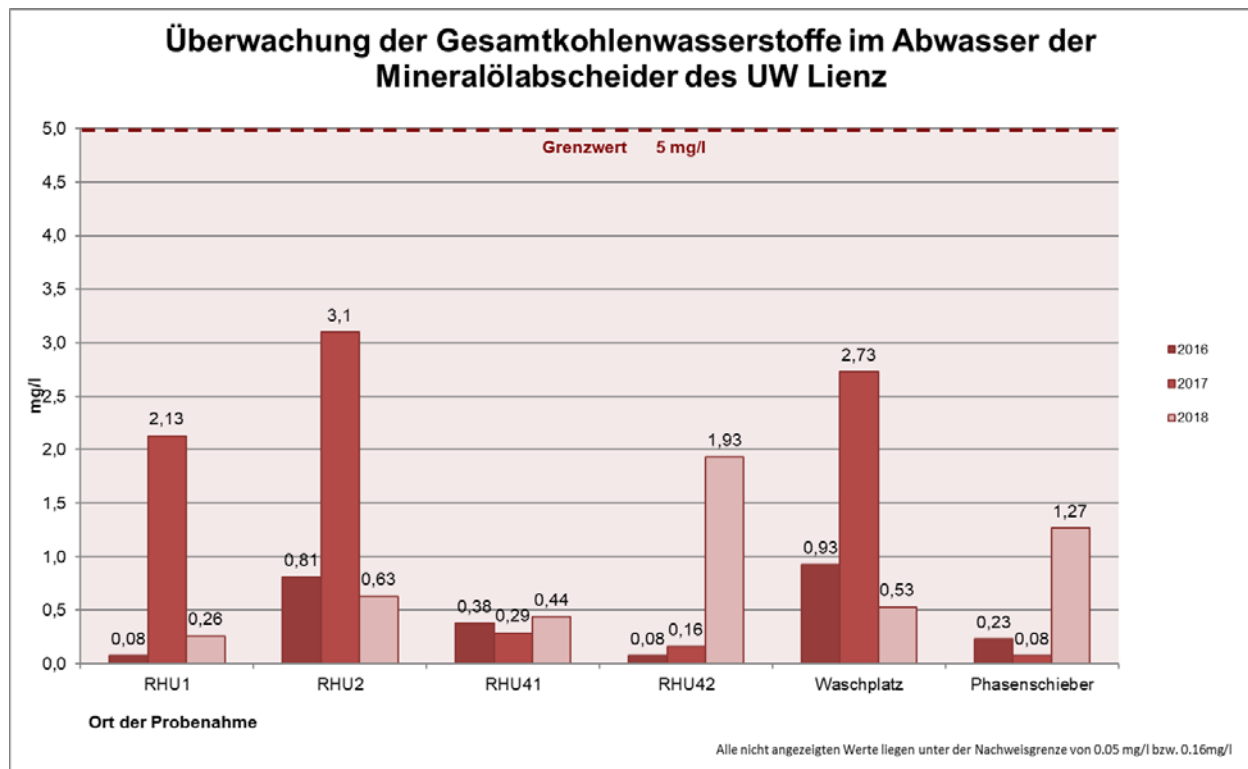
Region WEST

Ort der Probenentnahme	2016	2017	2018
Waschplatz	0,49	0,08	0,4
Pumpenraum	0,90	0,08	3,55
RHU 41	0,15	0,08	0,91
RHU 42	1,16	0,08	0,82
Tankstelle	0,29	0,08	1,23
Phasenschieber	0,85	0,08	3,8



Region WEST

Ort der Probenentnahme	2016	2017	2018
RHU 1	0,08	2,13	0,26
RHU 2	0,81	3	0,63
RHU 41	0,38	0,29	0,44
RHU 42	0,08	0,16	1,93
Waschplatz	0,93	2,73	0,53
Phasenschieber	0,23	<0,08	1,27



Region WEST

Ort der Probenentnahme	2016	2017	2018
VSZ – RHU 1	0,08	2,5	0,1
VSZ – RHU 2	0,13	0,08	0,4
VSZ – RHU 3	0,89	0,08	0,57
VWT Trafos	0,34	0,08	0,87
VZZ – RHU 41 + RHU 42	0,08	0,08	0,63
VZZ – RHU1	0,52	0,08	0,89
TKH – RHU 6 + E-Spule	0,94	*	*
TKH – RH 5 + 8	1,19	*	*
VKH – RHU41/RHU42	0,32	0,08	1,96
VSW -- RHU 41	0,08	0,08	0,69

*außer Betrieb - wurde verschrottet

Überwachung der Gesamtkohlenwasserstoffe im Abwasser der Mineralölabscheider UW VSZ, VWT, VZZ, TKH

